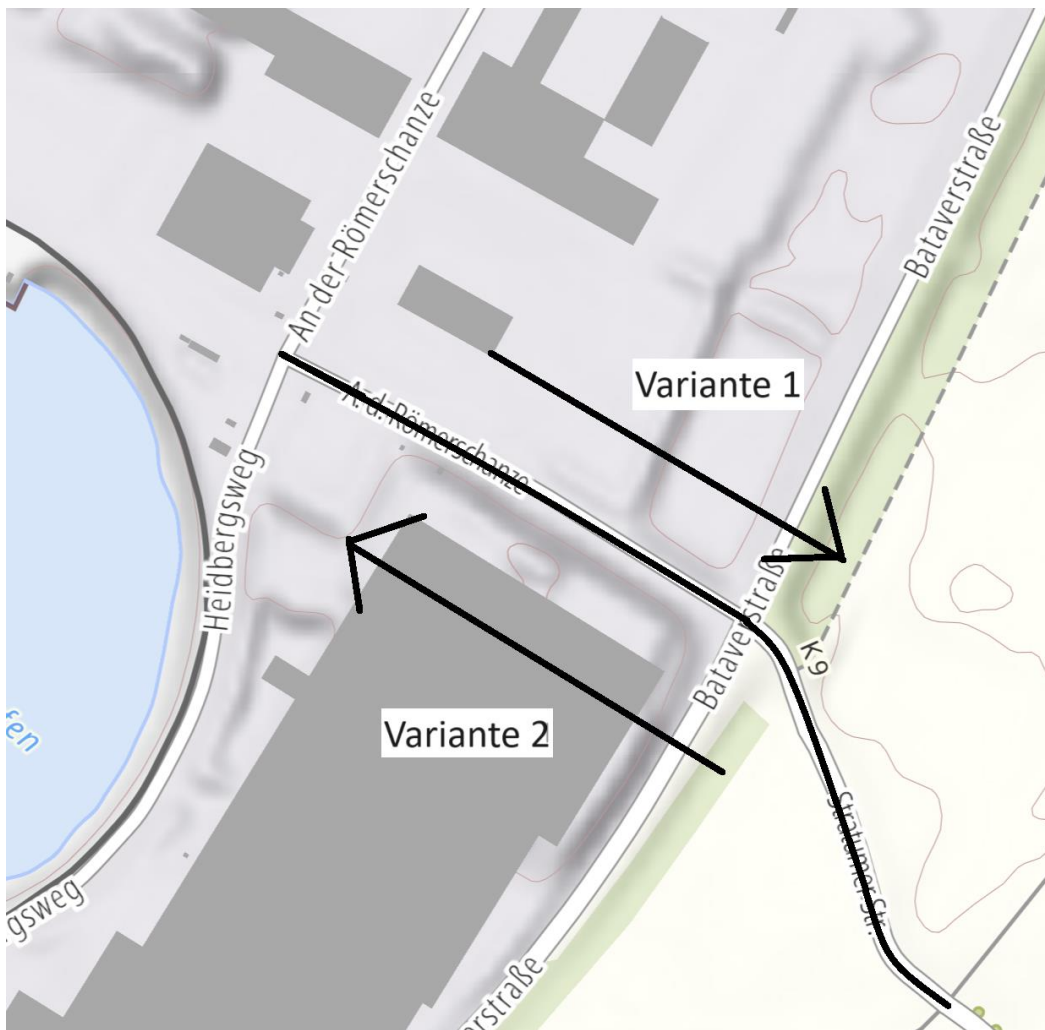


## Private Begleitung von Großraum- und Schwertransporten

Start:	Variante 1 47809 Krefeld, An der Römerschanze {Felbermayr} Variante 2 Stadtgrenze Rhein-Neuss-Kreis / Krefeld
Ziel:	Variante 1 Stadtgrenze Krefeld / Rhein-Neuss-Kreis Variante 2 47809 Krefeld, An der Römerschanze {Felbermayr}
Fahrtstrecke:	Variante 1 An der Römerschanze - Stratumer Str. Variante 2 Stratumer Str. - An der Römerschanze
Maße	Lt. Genehmigung

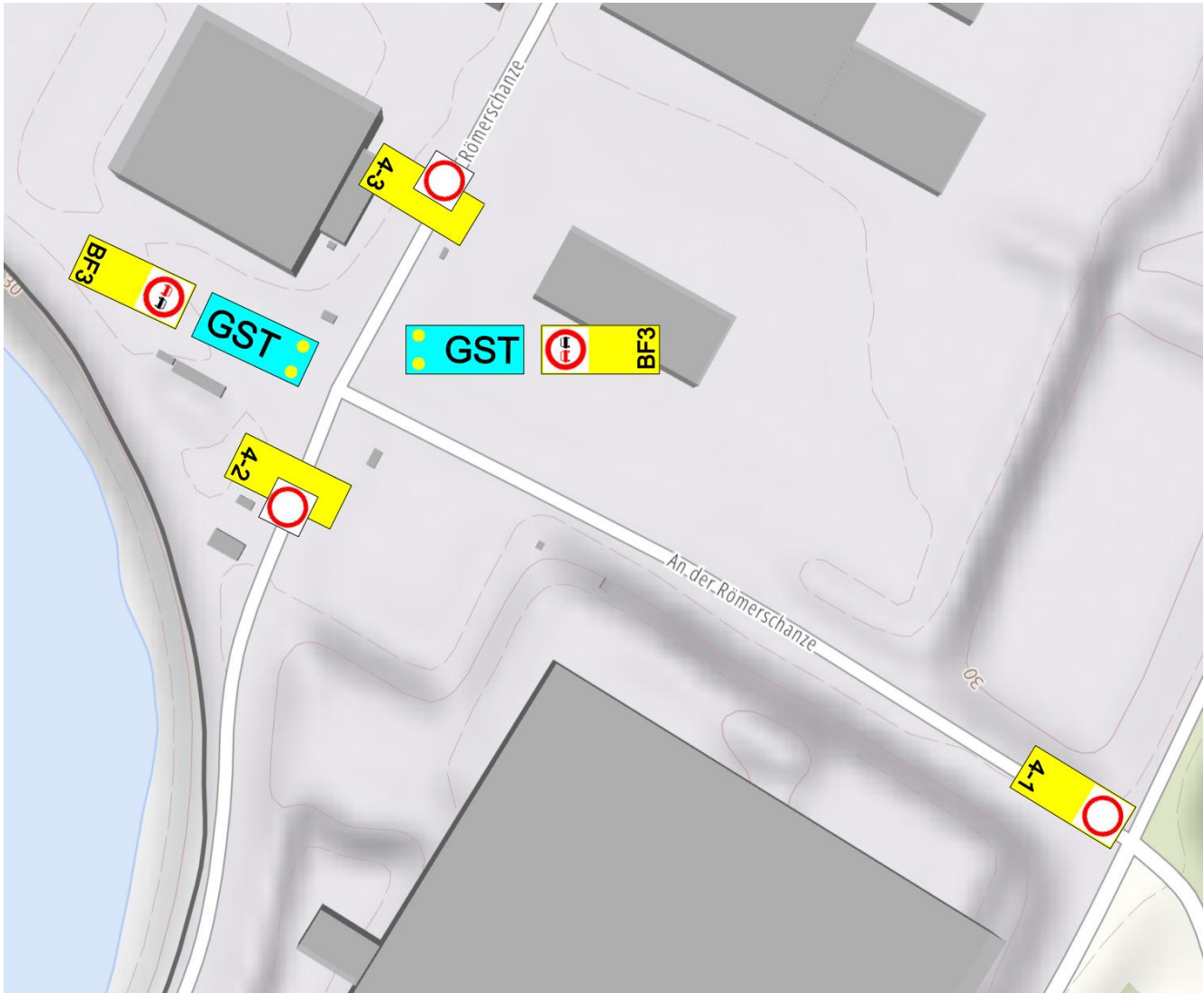


<p><b>Fahrtstreckenbeschreibung</b>  Die Fahrtstrecke mit einer Länge von 400m führt von dem Hafen Felbermayr zu der / Stadtgrenze Krefeld / Rhein-Neuss-Kreis ( Variante 1 ) oder in umgekehrter Fahrtrichtung ( Variante 2 )  Aufgrund der Transportmaße, muss der entgegenkommende Verkehr ausgeschlossen werden.</p>
<p><b>Allgemeine Auflage</b>  Sobald der GST die Begleitstrecke erreicht, sind die nachfolgend beschriebenen Streckenaufgaben zwingend zu beachten.  Darüber hinaus ist eine Kommunikation der eingesetzten Fahrzeuge (BF4-1, BF4-2, BF4-3, GST, BF3) untereinander, sowohl über betriebsinternen Funk und zusätzlich über Mobiltelefon auf der gesamten Strecke zu gewährleisten.  Die beschriebenen Kommunikationsmöglichkeiten sind vor Fahrtbeginn hinsichtlich ihrer Funktionalität durch Sprechproben zu überprüfen.  Sämtliche Erreichbarkeiten sind durch die jeweiligen Fahrzeugführer untereinander auszutauschen.  Bei einer Restfahrbahnbreite, die einen Begegnungsverkehr ausschließt, muss eine Ausweichmöglichkeit für entgegenkommende Verkehrsteilnehmer oder aber für den GST zwingend vorhanden sein.  Bei Witterungsverhältnissen, die eine Transportdurchführung nicht erlauben, ist der GST an geeigneter Stelle abzustellen.</p>
<p><b>Sperrungen</b>  Die Sperrungen laufen wie folgt ab: BF4-1 sperrt, gibt das letzte Kennzeichen durch. Hat das Fahrzeug BF4-2 passiert, sperrt BF4-2 und gibt das letzte Kennzeichen durch. Hat das Fahrzeug BF4-3 passiert, sperrt BF4-3 ggf. und gibt das letzte Kennzeichen durch. Sobald das letzte Fahrzeug den GST passiert hat, fahren der GST und das BF3 los. Durch die Sperrungen werden die Lichtzeichenanlagen nicht aufgehoben. Es wird ausschließlich bei "grün" gefahren.</p>
<p><b>Streckenprüfung</b>  Die Fahrtstrecke ist unmittelbar vor Fahrtbeginn auf ihre Befahrbarkeit zu überprüfen.</p>
<p><b>Eingesetzte Fahrzeuge</b>  BF4-1 – BF4-3 = BF4 Fahrzeuge,  BF3 = Bf3, Bf3+ oder Bf4 Fahrzeug  GST = Großraum-/Schwertransport</p>
<p><b>Verfasser: Floegel GmbH, Lossenstr. 11, 46240 Bottrop</b>  Für dieses Roadbook besteht kein Copyright. Bildmaterial TIM-online / Basemap</p>
<p><b>Stand der Roadmap 11.06.2023</b></p>

## Variante 1

Fahrt bis zu der Kreuzung An der Römerschanze / Bataverstr. / Stratumer Str.

BF 4-1	sperrt den entgegenkommenden Verkehr auf der Straße An der Römerschanze vor der Kreuzung Bataverstr. / Stratumer Str. zeigt VZ 250
BF 4-2	sperrt den aus der südlichen Einmündung Heidbergsweg kommenden Verkehr zeigt VZ 250
BF 4-3	sperrt den aus Norden kommenden Verkehr auf der Straße An der Römerschanze nördlich der Ausfahrt des GST zeigt VZ 250
BF 3	fährt hinter dem GST zeigt VZ 276



Nachdem die Sperrungen erfolgt sind, fahren der GST und das BF3 zu BF4-1. Die Sperrungen werden aufgehoben.

## Variante 1

Fahrt bis zu der Stadtgrenze Krefeld

BF 4-1	sperrt den entgegenkommenden Verkehr auf der Stratumer Str. vor der Stadtgrenze zeigt VZ 250
BF 4-2	sperrt den aus der südlichen Einmündung Bataverstr. kommenden Verkehr zeigt VZ 250
BF 4-3	sperrt den aus der nördlichen Einmündung Bataverstr. kommenden Verkehr zeigt VZ 250
BF 3	fährt hinter dem GST zeigt VZ 276



Nachdem die Sperrungen erfolgt sind, fahren der GST und das BF3 zu BF4-1. Die Sperrungen werden aufgehoben.

## Variante 2

Fahrt bis zu der Kreuzung An der Römerschanze / Bataverstr. / Stratumer Str.

BF 4-1	sperrt den entgegenkommenden Verkehr auf der Stratumer Str. vor der Kreuzung Bataverstr. / An der Römerschanze zeigt VZ 250
BF 4-2	entfällt
BF 4-3	fährt vor dem GST zeigt VZ 222-20 im Wechsel mit VZ 101
BF 3	fährt hinter dem GST zeigt VZ 276

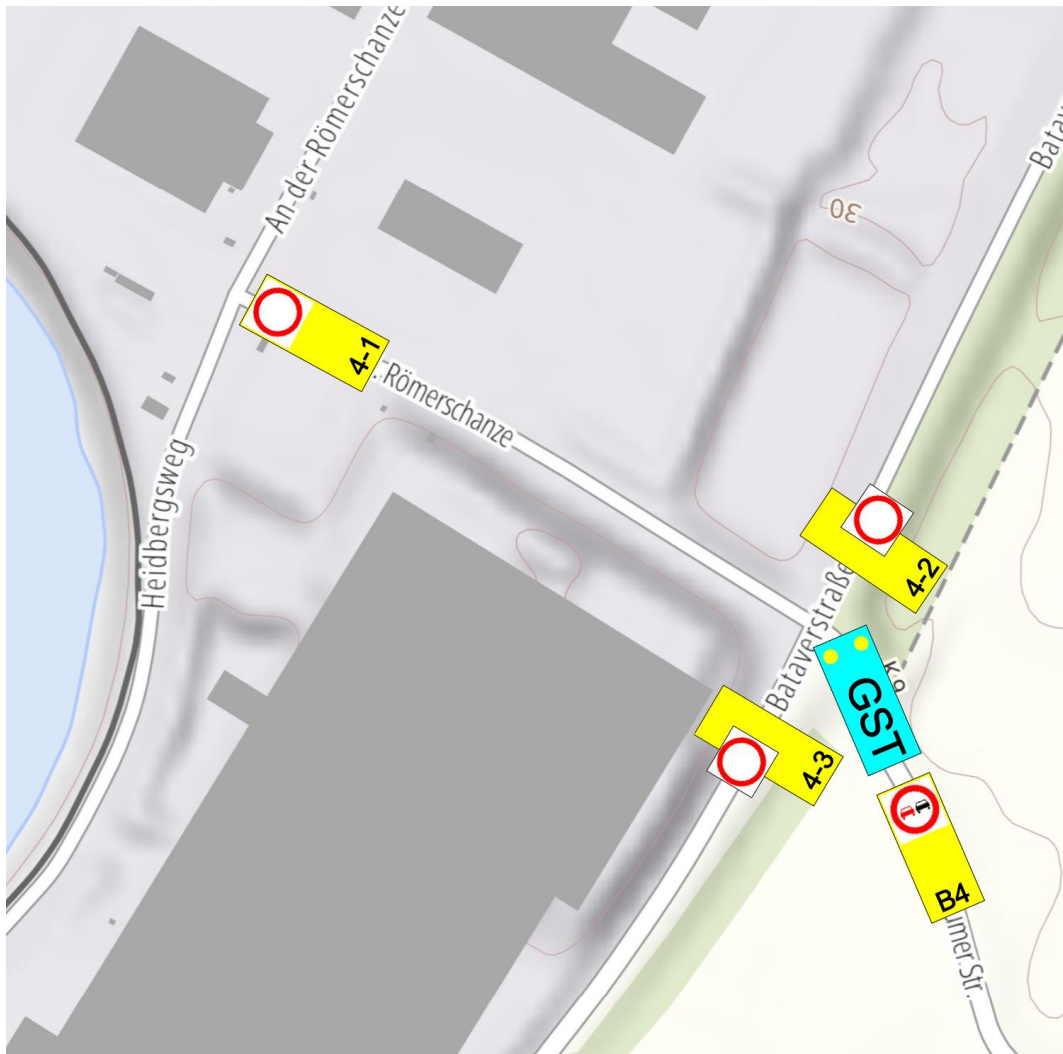


Nachdem die Sperrung erfolgt ist, fahren das BF4-3 der GST und das BF3 zu BF4-1. Die Sperrung wird aufgehoben.

## Variante 2

Fahrt bis zu der Kreuzung An der Römerschanze / Heidbergsweg

BF 4-1	sperrt den entgegenkommenden Verkehr auf der Straße An der Römerschanze vor der Einmündung Heidbergsweg zeigt VZ 250
BF 4-2	sperrt den aus der nördlichen Einmündung Bataverstr. kommenden Verkehr zeigt VZ 250
BF 4-3	sperrt den aus der südlichen Einmündung Bataverstr. kommenden Verkehr zeigt VZ 250
BF 3	fährt hinter dem GST zeigt VZ 276

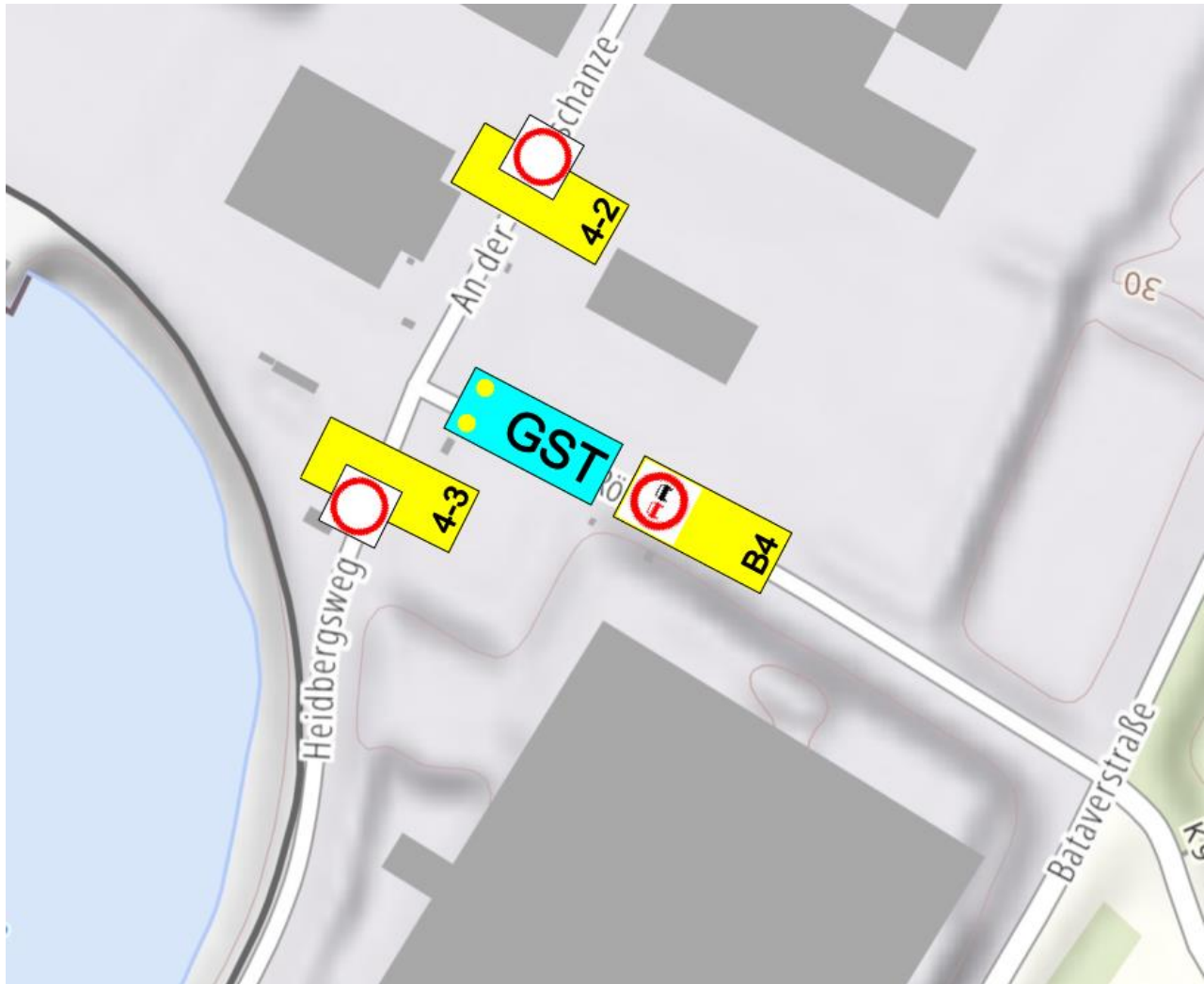


Nachdem die Sperrungen erfolgt sind, fahren der GST und das BF3 zu BF4-1. Die Sperrungen werden aufgehoben.

## Variante 2

Fahrt bis zum Ziel

BF 4-1	entfällt
BF 4-2	sperrt den aus Norden kommenden Verkehr auf der Straße An der Römerschanze nördlich der Zielzufahrt zeigt VZ 250
BF 4-3	sperrt den aus der südlichen Einmündung Heidbergsweg kommenden Verkehr zeigt VZ 250
BF 3	fährt hinter dem GST zeigt VZ 276



Nachdem die Sperrungen erfolgt sind, fahren der GST und das BF3 zum Ziel. Die Sperrungen werden aufgehoben.